

Документ подписан простой электронной подписью
Информация о владельце:
ФИО: Агабекян Раиса Левонисовна
Должность: ректор
Дата подписания: 12.06.2021 23:51:06
Уникальный программный ключ:
4237c7ccb9b9e111bbaf1f4fcda9201d015c4dbaa123ff774747307b9b9fb0ff

**Негосударственное аккредитованное некоммерческое частное
образовательное учреждение высшего образования
«Академия маркетинга и социально-информационных технологий –
ИМСИТ»
г. Краснодар**

Академический колледж

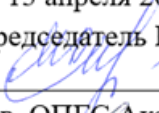

УТВЕРЖДАЮ
Проректор по учебной работе,
доцент Н. И. Севрюгина
13 апреля 2020г.



ОУД.14 География

**Рабочая программа общеобразовательной учебной дисциплины
для студентов 09.02.02 Компьютерные сети
технический профиль
Квалификация выпускника – Техник по компьютерным сетям**

Краснодар, 2020

Рассмотрено
на заседании предметно цикловой комиссии
Протокол № 9
от 13 апреля 2020 г.
Председатель ПЦК

М. В. Большакова
Зав. ОПГС Академического колледжа

Худына Ю. А.

Принято
педагогическим советом
Академического колледжа
Протокол № 9
от 10 апреля 2020 г.

Рабочая программа разработана на основе основной профессиональной образовательной программы среднего профессионального образования программы подготовки специалистов среднего звена, специальности 09.02.02 Компьютерные сети, Федерального закона Российской Федерации от 29 декабря 2012 г. № 273-ФЗ Об образовании в Российской Федерации (редакция от 25.12.2018 г.) и требований ФГОС среднего профессионального образования (приказ от 28.07.2014 г. №803 Об утверждении федерального государственного образовательного стандарта среднего профессионального образования по специальности 09.02.02 Компьютерные сети (Зарегистрировано в Минюсте России 20.08.2014 г. № 33713) технического профиля профессионального образования.

Содержание программы реализуется в процессе освоения студентами основной профессиональной образовательной программы по специальности 09.02.02 Компьютерные сети технического профиля (на базе основного общего образования) в соответствии с требованиями ФГОС СПО на 1 курсе (ах) в 1 семестре (ах).

Рецензенты:


Заместитель директора по учебно-методической работе ЧУ ПОО КТУИС г. Краснодар,
Бондаренко Н. А.


(подпись)

Директор ООО «НТП» г. Краснодар, Поташкова Н.И.


(подпись)

Генеральный директор АО «Опытное конструкторское бюро «Икар» г. Краснодар,
А.Н. Качковский


(подпись)

СОДЕРЖАНИЕ

1 Структура программы общеобразовательной учебной дисциплины География	4
1.1 Пояснительная записка.....	4
1.2 Общая характеристика общеобразовательной учебной дисциплины География .	5
1.3 Место общеобразовательной учебной дисциплины География в учебном плане	7
1.4 Результаты освоения общеобразовательной учебной дисциплины География	7
1.5 Количество часов на освоение программы общеобразовательной учебной дисциплины География:.....	9
2. Структура и содержание общеобразовательной учебной дисциплины География	10
2.1 Объем общеобразовательной учебной дисциплины География и виды учебной работы.....	16
2.2 Тематический план и содержание общеобразовательной учебной дисциплины География.....	17
2.3 Образовательные технологии, используемые при проведении аудиторных занятий.....	19
3 Условия реализации общеобразовательной учебной дисциплины География	22
3.1 Требования к минимальному материально-техническому обеспечению	22
3.2 Информационное обеспечение обучения.....	24
3.3 Перечень информационных технологий.....	25
3.4 Условия реализации программы для обучающихся инвалидов и лиц с ограниченными возможностями здоровья.....	25
4. Характеристика основных видов деятельности обучающихся по общеобразовательной учебной дисциплине География	28
5. Контроль и оценка результатов освоения общеобразовательной учебной дисциплины География.....	29

1 Структура программы общеобразовательной учебной дисциплины География

1.1 Пояснительная записка

Общеобразовательная учебная дисциплина География изучается в профессиональных образовательных организациях, реализующих образовательную программу среднего общего образования в пределах освоения основной профессиональной образовательной программы СПО (ОПОП СПО) на базе основного общего образования при подготовке квалифицированных рабочих, служащих и специалистов среднего звена.

Программа разработана на основе требований ФГОС среднего общего образования, предъявляемых к структуре, содержанию и результатам освоения учебной дисциплины «География», в соответствии с Рекомендациями по организации получения среднего общего образования в пределах освоения образовательных программ среднего профессионального образования на базе основного общего образования с учетом требований федеральных государственных образовательных стандартов и получаемой профессии или специальности среднего профессионального образования (письмо Департамента государственной политики в сфере подготовки рабочих кадров и ДПО Минобрнауки России от 17.03.2015 №06-259), с учетом требований положения «О разработке рабочих программ общеобразовательных учебных дисциплин основной профессиональной образовательной программы среднего профессионального образования».

Содержание программы учебной дисциплины «География» направлено на достижение следующих **целей**:

- освоение системы географических знаний о целостном, многообразном и динамично изменяющемся мире, взаимосвязи природы, населения и хозяйства на всех территориальных уровнях;
- овладение умениями сочетать глобальный, региональный и локальный подходы для описания и анализа природных, социально-экономических, геоэкологических процессов и явлений;
- развитие познавательных интересов, интеллектуальных и творческих способностей посредством ознакомления с важнейшими географическими особенностями и проблемами мира в целом, его отдельных регионов и ведущих стран;
- воспитание уважения к другим народам и культурам, бережного отношения

к окружающей природной среде;

- использование в практической деятельности и повседневной жизни разнообразных географических методов, знаний и умений, а также географической информации;
- нахождение и применение географической информации, включая географические карты, статистические материалы, геоинформационные системы и интернет-ресурсы, для правильной оценки важнейших социально-экономических вопросов международной жизни;
- понимание географической специфики крупных регионов и стран мира в условиях стремительного развития международного туризма и отдыха, деловых и образовательных программ, телекоммуникаций и простого общения.

Программа учебной дисциплины «География» является основой для разработки рабочих программ, в которых профессиональные образовательные организации, реализующие образовательную программу среднего общего образования в пределах освоения ОПОП СПО на базе основного общего образования, уточняют содержание учебного материала, последовательность его изучения, распределение учебных часов, виды самостоятельных работ, тематику рефератов (докладов), индивидуальных проектов, учитывая специфику программ подготовки квалифицированных рабочих, служащих, специалистов среднего звена, осваиваемой профессии или специальности.

Программа может использоваться другими профессиональными образовательными организациями, реализующими образовательную программу среднего общего образования в пределах ОПОП СПО на базе основного общего образования; программы подготовки квалифицированных рабочих, служащих; программы подготовки специалистов среднего звена (ППКРС, ППССЗ)

1.2 Общая характеристика общеобразовательной учебной дисциплины География

Содержание учебной дисциплины «География» сочетает в себе элементы общей географии и комплексного географического страноведения, призвана сформировать у обучающихся целостное представление о современном мире, месте и роли России в этом мире, развивает познавательный интерес к другим народам и странам.

Основой изучения географии является социально ориентированное содержание о размещении населения и хозяйства, об особенностях, динамике и территориальных следствиях главных политических, экономических, экологических и иных процессов,

протекающих в географическом пространстве, а также о проблемах взаимодействия человеческого общества и природной среды, адаптации человека к географическим условиям проживания.

У обучающихся формируются знания о многообразии форм территориальной организации современного географического пространства, представления о политическом устройстве, природно-ресурсном потенциале, населении и хозяйстве различных регионов и ведущих стран мира, развиваются географические умения и навыки, общая культура и мировоззрение.

Учебная дисциплина «География» обладает большим количеством междисциплинарных связей, в частности широко использует базовые знания физической географии, истории, политологии, экономики, этнической, религиозной и других культур. Все это она исследует в рамках традиционной триады «природа—население—хозяйство», создавая при этом качественно новое знание. Это позволяет рассматривать географию как одну из классических метадисциплин.

В профессиональных образовательных организациях, реализующих образовательную программу среднего общего образования в пределах освоения ОПОП СПО на базе основного общего образования, изучение географии осуществляется на базовом уровне ФГОС среднего общего образования с учетом профиля профессионального образования, специфики осваиваемых профессий СПО или специальностей СПО.

Это выражается в количестве часов, выделяемых на изучение отдельных тем программы, глубине их освоения студентами, объеме и содержании практических занятий, видах внеаудиторной самостоятельной работы студентов.

Освоение содержания учебной дисциплины завершает формирование у студентов представлений о географической картине мира, которые опираются на понимание взаимосвязей человеческого общества и природной среды, особенностей населения, мирового хозяйства и международного географического разделения труда, раскрытие географических аспектов глобальных и региональных процессов и явлений.

В содержание учебной дисциплины включены практические занятия, имеющие профессиональную значимость для студентов, осваивающих выбранные профессии СПО или специальности СПО. Курсивом выделены практические занятия, выполнение которых для студентов, осваивающих специальности СПО технического и социальноэкономического профилей профессионального образования, необязательно.

Практико-ориентированные задания, проектная деятельность студентов, выполнение творческих заданий и подготовка рефератов являются неотъемлемой частью

образовательного процесса.

Изучение общеобразовательной учебной дисциплины «География» завершается подведением итогов в форме дифференцированного зачета в рамках промежуточной аттестации студентов в процессе освоения ОПОП СПО с получением среднего общего образования.

1.3 Место общеобразовательной учебной дисциплины География в учебном плане

Учебная дисциплина «География» является учебным предметом по выбору из обязательной предметной области «Общественные науки» ФГОС среднего общего образования.

В профессиональных образовательных организациях, реализующих образовательную программу среднего общего образования в пределах освоения ОПОП СПО на базе основного общего образования, учебная дисциплина «География» изучается в общеобразовательном цикле учебного плана ОПОП СПО на базе основного общего образования с получением среднего общего образования (ППКРС, ППССЗ).

В учебных планах ППКРС, ППССЗ место учебной дисциплины «География» — в составе общеобразовательных учебных дисциплин по выбору, формируемых из обязательных предметных областей ФГОС среднего общего образования, для профессий СПО или специальностей СПО соответствующего профиля профессионального образования.

1.4 Результаты освоения общеобразовательной учебной дисциплины География

Освоение содержания учебной дисциплины «География» обеспечивает достижение студентами следующих **результатов**: •

личностных:

- сформированность ответственного отношения к обучению; готовность и способность студентов к саморазвитию и самообразованию на основе мотивации к обучению и познанию;
- сформированность целостного мировоззрения, соответствующего современному уровню развития географической науки и общественной практики;
- сформированность основ саморазвития и самовоспитания в соответствии с

общечеловеческими ценностями и идеалами гражданского общества; готовность и способность к самостоятельной, творческой и ответственной деятельности;

– сформированность экологического мышления, понимания влияния социально-экономических процессов на состояние природной и социальной среды; приобретение опыта эколого-направленной деятельности;

– сформированность коммуникативной компетентности в общении и сотрудничестве со сверстниками и взрослыми в образовательной, общественно полезной, учебно-исследовательской, творческой и других видах деятельности;

– умение ясно, точно, грамотно излагать свои мысли в устной и письменной речи, понимать смысл поставленной задачи, выстраивать аргументацию, приводить аргументы и контраргументы;

– критичность мышления, владение первичными навыками анализа и критичной оценки получаемой информации;

– креативность мышления, инициативность и находчивость; •

метапредметных:

– владение навыками познавательной, учебно-исследовательской и проектной деятельности, а также навыками разрешения проблем; готовность и способность к самостоятельному поиску методов решения практических задач, применению различных методов познания;

– умение ориентироваться в различных источниках географической информации, критически оценивать и интерпретировать информацию, получаемую из различных источников;

– умение самостоятельно оценивать и принимать решения, определяющие стратегию поведения, с учетом гражданских и нравственных ценностей;

– осознанное владение логическими действиями определения понятий, обобщения, установления аналогий, классификации на основе самостоятельного выбора оснований и критериев;

– умение устанавливать причинно-следственные связи, строить рассуждение, умозаключение (индуктивное, дедуктивное и по аналогии) и делать аргументированные выводы;

– представление о необходимости овладения географическими знаниями с целью формирования адекватного понимания особенностей развития современного мира;

– понимание места и роли географии в системе наук; представление об обширных междисциплинарных связях географии; • ***предметных:***

– владение представлениями о современной географической науке, ее участии

в решении важнейших проблем человечества;

- владение географическим мышлением для определения географических аспектов природных, социально-экономических и экологических процессов и проблем;

- сформированность системы комплексных социально ориентированных географических знаний о закономерностях развития природы, размещения населения и хозяйства, динамике и территориальных особенностях процессов, протекающих в географическом пространстве;

- владение умениями проведения наблюдений за отдельными географическими объектами, процессами и явлениями, их изменениями в результате природных и антропогенных воздействий;

- владение умениями использовать карты разного содержания для выявления закономерностей и тенденций, получения нового географического знания о природных социально-экономических и экологических процессах и явлениях;

- владение умениями географического анализа и интерпретации разнообразной информации;

- владение умениями применять географические знания для объяснения и оценки разнообразных явлений и процессов, самостоятельного оценивания уровня безопасности окружающей среды, адаптации к изменению ее условий;

- сформированность представлений и знаний об основных проблемах взаимодействия природы и общества, природных и социально-экономических аспектах экологических проблем.

1.5 Количество часов на освоение программы общеобразовательной учебной дисциплины География:

Максимальная учебная нагрузка обучающегося – 54 часов, в том числе:

- обязательная аудиторная учебная нагрузка - 36 часов;

- самостоятельная учебная нагрузка – 18 часов.

2. Структура и содержание общеобразовательной учебной дисциплины

География

Введение

География как наука. Ее роль и значение в системе наук. Цели и задачи географии при освоении профессий СПО и специальностей СПО.

1. Источники географической информации

Традиционные и новые методы географических исследований. Источники географической информации. Географические карты различной тематики и их практическое использование. Статистические материалы. Геоинформационные системы. Международные сравнения.

Практические занятия

Ознакомление с географическими картами различной тематики.

Нанесение основных географических объектов на контурную карту.

Составление карт (картосхем), отражающих различные географические явления и процессы.

Сопоставление географических карт различной тематики для определения тенденций и закономерностей развития географических явлений и процессов.

Использование статистических материалов и геоинформационных систем.

2. Политическое устройство мира

Политическая карта мира. Исторические этапы ее формирования и современные особенности. Суверенные государства и самоуправляющиеся государственные образования. Группировка стран по площади территории и численности населения. Формы правления, типы государственного устройства и формы государственного режима.

Типология стран по уровню социально-экономического развития. Условия и особенности социально-экономического развития развитых и развивающихся стран и их типы.

Практические занятия

Ознакомление с политической картой мира.

Составление карт (картосхем), характеризующих государственное устройство стран мира, географию современных международных и региональных конфликтов.

Нанесение на контурную карту стран мира, крупнейших по площади территории и численности населения.

Составление тематических таблиц, характеризующих различные типы стран по уровню социально-экономического развития.

3. География мировых природных ресурсов

Взаимодействие человеческого общества и природной среды, его особенности на современном этапе. Экологизация хозяйственной деятельности человека. Географическая среда. Различные типы природопользования. Антропогенные природные комплексы. Геоэкологические проблемы.

Природные условия и природные ресурсы. Виды природных ресурсов. Ресурсообеспеченность. Размещение различных видов природных ресурсов на территории мировой суши. Ресурсы Мирового океана. Территориальные сочетания природных ресурсов. Природно-ресурсный потенциал.

Практические занятия

Определение и сравнение обеспеченности различных регионов и стран мира основными видами природных ресурсов.

Выявление наиболее типичных экологических проблем, возникающих при использовании различных видов природных ресурсов. Поиск возможных путей их решения.

Экономическая оценка использования различных видов природных ресурсов.

4. География населения мира

Численность населения мира и ее динамика. Наиболее населенные регионы и страны мира. Воспроизводство населения и его типы. Демографическая политика.

Половая и возрастная структура населения.

Качество жизни населения. Территориальные различия в средней продолжительности жизни населения, обеспеченности чистой питьевой водой, уровне заболеваемости, младенческой смертности и грамотности населения. Индекс человеческого развития.

Трудовые ресурсы и занятость населения. Экономически активное и самодеятельное население. Социальная структура общества. Качество рабочей силы в различных странах мира.

Расовый, этнолингвистический и религиозный состав населения.

Размещение населения по территории земного шара. Средняя плотность населения в регионах и странах мира. Миграции населения и их основные направления.

Урбанизация. «Ложная» урбанизация, субурбанизация, рурбанизация. Масштабы и темпы урбанизации в различных регионах и странах мира. Города-миллионеры, «сверхгорода» и мегалополисы. **Практические занятия**

Анализ особенностей расселения населения в различных странах и регионах мира.

Оценка демографической ситуации и особенностей демографической политики в различных странах и регионах мира.

Сравнительная оценка качества жизни населения в различных странах и регионах мира.

Оценка качества трудовых ресурсов в различных странах и регионах мира.

Сравнительная оценка культурных традиций различных народов.

5. Мировое хозяйство

Современные особенности развития мирового хозяйства

Мировая экономика, исторические этапы ее развития. Международное географическое разделение труда. Международная специализация и кооперирование. Научнотехнический прогресс и его современные особенности.

Современные особенности развития мирового хозяйства. Интернационализация производства и глобализация мировой экономики. Региональная интеграция. Основные показатели, характеризующие место и роль стран в мировой экономике.

Отраслевая структура мирового хозяйства. Исторические этапы развития мирового промышленного производства. Территориальная структура мирового хозяйства, исторические этапы ее развития. Ведущие регионы и страны мира по уровню экономического развития. «Мировые» города.

География отраслей первичной сферы мирового хозяйства

Сельское хозяйство и его экономические особенности. Интенсивное и экстенсивное сельскохозяйственное производство. «Зеленая революция» и ее основные направления. Агропромышленный комплекс. География мирового растениеводства и животноводства. Лесное хозяйство и лесозаготовка.

Горнодобывающая промышленность. Географические аспекты добычи различных видов полезных ископаемых.

География отраслей вторичной сферы мирового хозяйства

Географические особенности мирового потребления минерального топлива, развития мировой электроэнергетики, черной и цветной металлургии, машиностроения, химической, лесной (перерабатывающие отрасли) и легкой промышленности.

География отраслей третичной сферы мирового хозяйства

Транспортный комплекс и его современная структура. Географические особенности развития различных видов мирового транспорта. Крупнейшие мировые морские торговые порты и аэропорты. Связь и ее современные виды.

Дифференциация стран мира по уровню развития медицинских, образовательных, туристских, деловых и информационных услуг. Современные особенности международной торговли товарами.

Практические занятия

Определение особенностей размещения различных отраслей мирового хозяйства.

Определение хозяйственной специализации стран и регионов мира.

Определение основных направлений международной торговли товарами и факторов, формирующих международную хозяйственную специализацию стран и регионов мира.

6. Регионы мира

География населения и хозяйства Зарубежной Европы

Место и роль Зарубежной Европы в мире. Особенности географического положения региона. История формирования его политической карты. Характерные черты природно-ресурсного потенциала, населения и хозяйства. Отрасли международной специализации. Территориальная структура хозяйства.

Германия и Великобритания как ведущие страны Зарубежной Европы. Условия их формирования и развития. Особенности политической системы. Природно-ресурсный потенциал, население, ведущие отрасли хозяйства и их территориальная структура.

География населения и хозяйства Зарубежной Азии

Место и роль Зарубежной Азии в мире. Особенности географического положения региона. История формирования его политической карты. Характерные черты природно-ресурсного потенциала, населения и хозяйства. Отрасли международной специализации. Территориальная структура хозяйства. Интеграционные группировки.

Япония, Китай и Индия как ведущие страны Зарубежной Азии. Условия их формирования и развития. Особенности политической системы. Природно-ресурсный потенциал, население, ведущие отрасли хозяйства и их территориальная структура.

География населения и хозяйства Африки

Место и роль Африки в мире. Особенности географического положения региона. История формирования его политической карты. Характерные черты природно-ресурсного потенциала, населения и хозяйства. Отрасли международной специализации. Территориальная структура хозяйства. Интеграционные группировки.

География населения и хозяйства Северной Америки

Место и роль Северной Америки в мире. Особенности географического положения региона. История формирования его политической карты. Характерные черты природно-ресурсного потенциала, населения и хозяйства. Отрасли международной специализации.

США. Условия их формирования и развития. Особенности политической системы. Природно-ресурсный потенциал, население, ведущие отрасли хозяйства и экономические районы.

География населения и хозяйства Латинской Америки

Место и роль Латинской Америки в мире. Особенности географического положения региона. История формирования его политической карты. Характерные черты природно-ресурсного потенциала, населения и хозяйства. Отрасли международной специализации.

Территориальная структура хозяйства. Интеграционные группировки.

Бразилия и Мексика как ведущие страны Латинской Америки. Условия их формирования и развития. Особенности политической системы. Природно-ресурсный потенциал, население, ведущие отрасли хозяйства и их территориальная структура.

География населения и хозяйства Австралии и Океании

Место и роль Австралии и Океании в мире. Особенности географического положения региона. История формирования его политической карты. Особенности природно-ресурсного потенциала, населения и хозяйства. Отраслевая и территориальная структура хозяйства Австралии и Новой Зеландии.

Практические занятия

Установление взаимосвязей между природно-ресурсным потенциалом различных территорий и размещением населения и хозяйства.

Составление комплексной экономико-географической характеристики стран и регионов мира.

7. Россия в современном мире

Россия на политической карте мира. Изменение географического, геополитического и геоэкономического положения России на рубеже XX—XXI веков. Характеристика современного этапа социально-экономического развития.

Место России в мировом хозяйстве и международном географическом разделении труда. Ее участие в международной торговле товарами и других формах внешнеэкономических связей. Особенности территориальной структуры хозяйства. География отраслей международной специализации. ***Практические занятия***

Оценка современного геополитического и геоэкономического положения России.

Определение роли России и ее отдельных регионов в международном географическом разделении труда.

Определение отраслевой и территориальной структуры внешней торговли товарами России.

Составление карт (картосхем) внешнеторговых связей России.

8. Географические аспекты современных глобальных проблем человечества

Глобальные проблемы человечества. Сырьевая, энергетическая, демографическая,

продовольственная и экологическая проблемы как особо приоритетные, возможные пути их решения. Проблема преодоления отсталости развивающихся стран. Роль географии в решении глобальных проблем человечества.

Практические занятия

Использование географических карт для выявления регионов с неблагоприятной экологической ситуацией, а также географических аспектов других глобальных проблем человечества.

Выявление и оценка важнейших международных событий и ситуаций, связанных с глобальными проблемами человечества.

Примерные темы рефератов (докладов) и индивидуальных проектов

- Новейшие изменения политической карты мира.
- Особенности распределения различных видов минеральных ресурсов по регионам и странам мира.
- Типы природопользования в различных регионах и странах мира.
- Особенности современного воспроизводства мирового населения.
- Демографическая политика в Китае и Индии: цели, методы, результаты.
- Качество жизни населения в различных странах и регионах мира.
- Языки народов мира.
- Современные международные миграции населения.
- Особенности урбанизации в развивающихся странах.
- Размещение «сверхгородов» по регионам и странам мира.
- Ведущие мировые и региональные экономические интеграционные группировки.
- «Мировые» города и их роль в современном развитии мира.
- Ведущие мировые районы плантационного растениеводства и товарного животноводства.
- Изменение территориальной структуры мировой добычи нефти и природного газа.
- Крупнейшие автомобилестроительные компании мира.
- Современный географический рисунок мирового морского портового хозяйства.
- Международный туризм в различных странах и регионах мира.
- «Горячие точки» на карте Зарубежной Европы.
- Запад и Восток Германии сегодня.
- Этнолингвистический и религиозный состав населения субрегионов

Зарубежной Азии.

- Экономические реформы в Японии, Южной Корее и Китае.
- Особенности политической карты Африки.
- Типы воспроизводства населения, показатели качества жизни населения и уровень урбанизации в странах Африки.
- Американская нация: от «плавильного котла» к «миске с салатом».
- Географический рисунок хозяйства США.
- Расово-этнический состав населения стран Латинской Америки.
- Отрасли международной хозяйственной специализации Австралии.
- Особенности современного экономико-географического положения России.
- Внешняя торговля товарами России.
- Глобальная проблема изменения климата.

2.1 Объем общеобразовательной учебной дисциплины География и виды учебной работы

Вид учебной работы	Объем часов
Максимальная учебная нагрузка (всего)	54
Обязательная аудиторная учебная нагрузка (всего)	36
в том числе:	
практические занятия	18
контрольные работы	
курсовая работа	
Самостоятельная работа обучающегося (всего)	18
в том числе:	
самостоятельная работа над курсовой работой (проектом)	
<i>домашние работы</i>	18
Промежуточная аттестация в форме диффер. зачета	

2.2 Тематический план и содержание общеобразовательной учебной дисциплины География

Наименование разделов и тем	Содержание учебного материала, лабораторные и практические работы, самостоятельная работа студентов, курсовая работа (проект) (если предусмотрены)	Объем, час.	Уровень освоения
1	2	3	4
	1 семестр	54	
Раздел 1	Общая характеристика мира	30	
Тема 1.1	Содержание учебного материала	6	
	Источники географической информации	2	1
	Практические занятия	2	2
	«Развитие геоинформатики и геоинформационные системы (ГИС) в РФ».		
	Контрольные работы	не предусмотрено	
	Самостоятельная работа	2	3
	ГИС, Геополитическое и геоэкономическое положение России.	2	3
Тема 1.2	Содержание учебного материала	6	
	Современная политическая карта мира (ПКМ)	2	1
	Лабораторные работы	не предусмотрено	
	Практические занятия	2	2
	«Определение экономико - политико-географического положения стран»		
	Контрольные работы	не предусмотрено	
	Самостоятельная работа	2	3
	Военные конфликты на современной ПКМ		
Тема 1.3	Содержание учебного материала	6	
	География населения мира	2	1
	Лабораторные работы	не предусмотрено	
	Практические занятия	2	2
	« Комплексная характеристика населения страны»		
	Контрольные работы	не предусмотрено	
	Самостоятельная работа	2	3
	Сравнение двух стран по показателю уровня развития человеческого потенциала (ИРЧП) по статистическим материалам. Объяснение причин различия		
Тема 1.4	Содержание учебного материала	6	
	География мировых природных ресурсов	2	1
	Лабораторные работы	не предусмотрено	
	Практические занятия		

	«Определить основные грузопотоки минеральных природных ресурсов»	2	2
	Контрольные работы	не предусмотрено	
	Самостоятельная работа	2	3
	Природные комплексы как системы, их компоненты и свойства. Природные комплексы суши и Мирового океана		
Тема 1.5	Содержание учебного материала	6	
	География мирового хозяйства	2	1
	Лабораторные работы	не предусмотрено	
	Практические занятия		
	«Составление характеристики одной из отраслей мирового хозяйства»	2	2
	Контрольные работы	не предусмотрено	
	Самостоятельная работа	2	3
	География одной из отраслей мировой промышленности.		
Раздел 2	Региональная характеристика мира	24	
Тема 2.1	Содержание учебного материала	6	
	Региональное разделение стран мира	2	1
	Лабораторные работы	не предусмотрено	
	Практические занятия	2	2
	«Сравнительная характеристика двух регионов мира».		
	Контрольные работы	не предусмотрено	
	Самостоятельная работа	2	3
	Мировое сельское хозяйство. Состав, особенности развития в развитых и развивающихся странах.		
Тема 2.2	Содержание учебного материала	6	
	Регионы и страны мира	2	1
	Лабораторные работы	не предусмотрено	
	Практические занятия		
	«Анализ ментальной карты стран Северной Америки с нанесением на нее границ субрегионов».	2	2
	Контрольные работы	не предусмотрено	
	Самостоятельная работа	2	3
	Международная экономическая интеграция, интеграционные отраслевые и региональные союзы.		
Тема 2.3	Содержание учебного материала	6	
	Россия в современном мире.	2	1

	Лабораторные работы	не предусмотрено	
	Практические занятия	2	2
	Россия в международных экономических отношениях – мировой торговле и мировых финансовых связях		
	Контрольные работы	не предусмотрено	
	Самостоятельная работа		
	Проблемы использования природно-ресурсного потенциала России	2	3
Тема 2.4	Содержание учебного материала	6	
	Географические аспекты современных глобальных проблем человечества	2	1
	Лабораторные работы	не предусмотрено	
	Контрольные работы	не предусмотрено	
	Практические занятия	2	2
	«Глобальные проблемы человечества»		
	Контрольные работы	не предусмотрено	
	Самостоятельная работа	20	3
	Продовольственная проблема как одна из глобальных проблем человечества.		
	Всего по дисциплине:	54	

2.3 Образовательные технологии, используемые при проведении аудиторных занятий

В соответствии с требованиями ФГОС СПО по специальности 09.02.2002 Компьютерные сети реализация компетентностного подхода должна предусматривать широкое использование в учебном процессе активных и интерактивных форм проведения занятий (компьютерных симуляций, деловых и ролевых игр, разбор конкретных ситуаций, психологические и иные тренинги и т.д.) в сочетании с внеаудиторной работой с целью формирования и развития требуемых компетенций обучающихся.

Виды образовательных технологий.

Образовательная технология – это совокупность научно и практически обоснованных методов и инструментов для достижения запланированных результатов в области образования. Применение конкретных образовательных технологий в учебном процессе определяется спецификой учебной деятельности, ее информационно-ресурсной основы и видов учебной работы.

1. Традиционные образовательные технологии ориентируются на организацию

образовательного процесса, предполагающую прямую трансляцию знаний от преподавателя к студенту (преимущественно на основе объяснительно-иллюстративных методов обучения). Учебная деятельность студента носит в таких условиях, как правило, репродуктивный характер.

Примеры форм учебных занятий с использованием традиционных технологий:

Лекция – последовательное изложение материала в дисциплинарной логике, осуществляемое преимущественно вербальными средствами (монолог преподавателя).

Семинар – беседа преподавателя и студентов, обсуждение заранее подготовленных сообщений, проектов по каждому вопросу плана занятия с единым для всех перечнем рекомендуемой обязательной и дополнительной литературы.

Практическое занятие – занятие, посвященное освоению конкретных умений и навыков по предложенному алгоритму.

2. Технологии проблемного обучения – организация образовательного процесса, которая предполагает постановку проблемных вопросов, создание 20 учебных проблемных ситуаций для стимулирование активной познавательной деятельности студентов.

Примеры форм учебных занятий с использованием технологий проблемного обучения:

Практическое занятие в форме практикума – организация учебной работы, направленная на решение комплексной учебно-познавательной задачи, требующей от студента применения как научно-теоретических знаний, так и практических навыков.

3. Игровые технологии – организация образовательного процесса, основанная на реконструкции моделей поведения в рамках предложенных сценарных условий.

Примеры форм учебных занятий с использованием игровых технологий:

Деловая игра – моделирование различных ситуаций, связанных с выработкой и принятием совместных решений, обсуждением вопросов в режиме мозгового штурма, реконструкцией функционального взаимодействия в коллективе и т.п.

4. Технологии проектного обучения – организация образовательного процесса в соответствии с алгоритмом поэтапного решения проблемной задачи или выполнения учебного задания. Проект предполагает совместную учебно-познавательную деятельность группы студентов, направленную на выработку концепции, установление целей и задач, формулировку ожидаемых результатов, определение принципов и методик решения поставленных задач, планирование хода работы, поиск доступных и оптимальных ресурсов, поэтапную реализацию плана работы, презентацию результатов работы, их осмысление и рефлексию.

Основные типы проектов:

Исследовательский проект – структура приближена к формату научного исследования (доказательство актуальности темы, определение научной проблемы, предмета и объекта исследования, целей и задач, методов, источников, выдвижение гипотезы, обобщение результатов, выводы, обозначение новых проблем).

Творческий проект, как правило, не имеет детально проработанной структуры; учебно-познавательная деятельность студентов осуществляется в рамках рамочного задания, подчиняясь логике и интересам участников проекта, жанру конечного результата (газета, фильм, праздник и т.п.).

5. Интерактивные технологии – организация образовательного процесса, которая предполагает активное и нелинейное взаимодействие всех участников, достижение на этой основе лично значимого для них образовательного результата. Наряду со специализированными технологиями такого рода принцип интерактивности прослеживается в большинстве современных образовательных технологий. Интерактивность подразумевает субъект-субъектные отношения в ходе образовательного процесса и, как следствие, формирование саморазвивающейся информационно-ресурсной среды.

Примеры форм учебных занятий с использованием специализированных интерактивных технологий:

- лекция обратной связи – лекция–провокация (изложение материала с заранее запланированными ошибками);
- лекция-беседа;
- лекция-дискуссия;
- семинар-дискуссия – коллективное обсуждение какого-либо спорного вопроса, проблемы, выявление мнений в группе.

6. Информационно-коммуникационные образовательные технологии – организация образовательного процесса, основанная на применении специализированных программных средств и технических средств работы с информацией.

Примеры форм учебных занятий с использованием информационно-коммуникационных технологий:

Лекция-визуализация – изложение содержания сопровождается презентацией (демонстрацией учебных материалов, представленных в различных знаковых системах, в т.ч. иллюстративных, графических, аудио- и видеоматериалов).

Практическое занятие в форме презентации – представление результатов проектной или исследовательской деятельности с использованием специализированных

программных сред.

Удельный вес занятий, проводимых в интерактивных формах, определяется главной целью программы, особенностью контингента обучающихся и содержанием конкретных дисциплин, и в целом в учебном процессе они должны составлять не менее определенного процента от всего объема аудиторных занятий.

3 Условия реализации общеобразовательной учебной дисциплины География

Освоение программы учебной дисциплины География предполагает наличие в профессиональной образовательной организации, реализующей образовательную программу среднего общего образования в пределах освоения ОПОП СПО на базе основного общего образования, учебного кабинета, в котором имеется возможность к обеспечить свободный доступ в Интернет во время учебного занятия и в период внеучебной деятельности обучающихся.

3.1 Требования к минимальному материально-техническому обеспечению

Помещение кабинетов удовлетворяет требованиям Санитарно-эпидемиологических правил и нормативов (СанПиН 2.4.2 № 178-02) и оснащено типовым оборудованием, указанным в настоящих требованиях, в том числе специализированная учебная мебель и средства обучения, достаточными для выполнения требований к уровню подготовки обучающихся.

Кабинеты оснащены мультимедийным оборудованием, посредством которых участники образовательного процесса могут просматривать визуальную, создавать презентации, видеоматериалы, иные документы.

В состав учебно-методического и материально-технического обеспечения программы учебной дисциплины География входят:

- многофункциональный комплекс преподавателя;
- наглядные пособия (комплекты учебных таблиц, плакатов, портретов выдающихся ученых, поэтов, писателей и др.);
- информационно-коммуникационные средства;
- экранно-звуковые пособия;
- комплект технической документации, в том числе паспорта на средства обучения, инструкции по их использованию и технике безопасности.

Перечень средств материально-технического обеспечения для обучения по ОУД.14

География представлен в таблице 3

Таблица 3- Перечень средств материально-технического обеспечения для обучения по ОУД.14 География

Наименование специальных помещений и помещений для самостоятельной работы	Оснащенность специальных помещений и помещений для самостоятельной работы	Перечень лицензионного программного обеспечения. Реквизиты подтверждающего документа
Кабинет естественнонаучных дисциплин; Лекционная аудитория (212)	<p>39 посадочных мест, преподавательское место, доска, наглядные пособия</p> <p>Набор "Газовые законы" - 10 шт.,</p> <p>Набор "Кристаллизация" - 10 шт.,</p> <p>Набор лабораторный "Механика" (расширенный) - 1 шт.,</p> <p>Набор лабораторный "Оптика" (расширенный) - 1 шт.,</p> <p>Набор лабораторный "Тепловые явления" - 1 шт.,</p> <p>Глобус политический 320 мм. - 1 шт.,</p> <p>Таблицы "География. Экономическая и социальная география мира (12 таблиц) - 1 компл.</p> <p>Политическая карта мира - 1 шт.</p> <p>Модель-аппликация "Биосинтез белка" – 1 шт.</p> <p>Модель-аппликация "Деление клетки. Митоз и мейоз" – 1 шт.</p> <p>Модель-аппликация "Классификация растений и животных" – 1 шт.</p> <p>Таблица "Возможные пути решения экологических проблем" 700*1000 (винил) – 1 шт.</p> <p>Таблица "Круговорот веществ в биосфере" 700*1000 – 1 шт.</p> <p>Таблица "Потоки энергии и пищевые цепи в биосфере" 700*1000 - 1 шт.</p> <p>Таблицы "Биология 10-11 кл. Эволюционное учение». 10 листов. – 1 компл.</p> <p>Доска для сушки химической посуды - 1 шт.</p> <p>Комплект средств для индивидуальной защиты - 1 компл.</p> <p>Ложка для сжигания веществ - 1 шт.</p> <p>Спиртовка демонстрационная - 1 шт.</p> <p>Бумажные фильтры 12,5 см (100 шт.) - 1 компл.</p> <p>Весы электронные лабораторные (точность 0,01 г) - 1 шт.</p> <p>Набор банок 15 мл для твердых веществ - 3 компл.</p> <p>Набор склянок 30 мл для растворов реактивов -</p>	<p>Программное обеспечение по лицензии GNU GPL: 7-Zip, Blender, GIMP, Google Chrome, Inkscape, LibreCAD, LibreOffice, Maxima, Mozilla Firefox, Notepad++, StarUML V1.</p>

	<p>5 компл. Пробирка ПХ-14 - 50 шт. Стакан химический 100 мл со шкалой ПП - 1 шт. Шпатель-ложечка - 3 шт. Штатив для пробирок 10 гнезд (полиэт.) - 4 шт. Банка под реактивы 500 мл полиэтиленовая - 10 шт. Банка под реактивы 500 мл из темного стекла с пробкой - 30 шт. Воронка В-75 ПП - 2 шт. Комплект мерных колб (12 шт.) - 1 компл. Комплект пипеток (9 шт.) - 1 компл. Комплект стаканов пластиковых (15 шт.) - 1 компл. Комплект стаканчиков для взвешивания (бюкс) - 1 компл. Набор склянок для растворов 250 мл. - 1 компл. Пест № 2 - 3 шт. Ступка фарфоровая № 2 - 3 шт. Набор № 16 ВС "Металлы, оксиды" - 1 шт. Набор № 17 С "Нитраты" (малый) - 1 шт. Набор № 4 ОС "Оксиды" - 1 шт. Набор № 6 ОС "Щелочные и щелочноземельные металлы" - 1 шт. Набор № 10 ОС "Сульфаты. Сульфиты. Сульфиды" - 1 шт. Таблица "Периодическая система хим. элементов Д.И.Менделеева" - 1 шт. Таблица "Правила техники безопасности при работе в химическом кабинете" - 1 шт. Таблицы "Основы химических знаний. Правила проведения лабораторных работ" - 1 шт. Таблица "Электрохимический ряд напряжений металлов" - 1 шт. Бумага индикаторная универсальная - 1 компл.</p>	
--	---	--

3.2 Информационное обеспечение обучения

В библиотечный фонд входят учебники, учебно-методические комплекты (УМК), обеспечивающие освоение учебной дисциплины География, рекомендованные или допущенные для использования в профессиональных образовательных организациях, реализующих образовательную программу среднего общего образования в пределах освоения ОПОП СПО на базе основного общего образования.

В процессе освоения программы учебной дисциплины География студенты должны иметь возможность доступа к электронным учебным материалам по предмету,

имеющимся в свободном доступе в сети Интернет (электронным книгам, практикумам, тестам и др.).

Список источников:

- для студентов:

1. Петрова Н.Н. География (современный мир): Учебник / Н.Н. Петрова. - 5-е изд., перераб. и доп. - М.: Форум: НИЦ ИНФРА-М, 2017. - 224 с.: ил. - (Профессиональное образование). <http://znanium.com/catalog.php?bookinfo=481546>
2. Шульгина, О.В. География : учебник / О.В. Шульгина, А.Е. Козаренко, Д.Н. Самусенко. — М. : ИНФРА-М, 2018. — 313 с. — (Среднее профессиональное образование). <http://znanium.com/catalog.php?bookinfo=920745>
3. Максаковский В.П. География. 10-11 классы: учеб. Для общеобразоват. Организаций: базовый уровень.-27-е изд. – М: Просвещение, 2018.-416 с.

- для преподавателей:

1. Максаковский В.П. География. Экономическая и социальная география мира – М: Просвещение, 2010.-397 с.

Интернет-ресурсы

1. www.eor.it.ru/eor (учебный портал по использованию ЭОР). <http://eorhelp.ru>

3.3 Перечень информационных технологий

В рамках изучения дисциплины используются следующие информационные технологии:

- электронные образовательные ресурсы, в которые входят электронная образовательная среда Академии (расположенная по электронному адресу <http://185.18.111.102/moodle/course/index.php?categoryid=54>), электронно-библиотечная система «Znaniy.com» (расположенная по электронному адресу <http://znanium.com/catalog>), электронно-библиотечная система «Ibooks.ru» (расположенная по электронному адресу <https://ibooks.ru/home.php?routine=bookshelf>);
- презентационные материалы, разработанные в целях визуализации учебного материала и повышения наглядности обучения, в соответствии с календарно тематическим планом по дисциплине;
- в рамках изучения дисциплины используется пакет программ *Microsoft Office*.

3.4 Условия реализации программы для обучающихся инвалидов и лиц с

ограниченными возможностями здоровья

Содержание среднего профессионального образования и условия организации обучения обучающихся с особыми образовательными потребностями определяются адаптированной образовательной программой.

Обучение по образовательным программам среднего профессионального образования обучающихся с ограниченными возможностями здоровья на факультете среднего профессионального образования академии осуществляется с учетом особенностей психофизического развития, индивидуальных возможностей и состояния здоровья таких обучающихся.

Специальные условия воспитания и развития таких обучающихся, включают в себя:

- использование специальных образовательных программ и методов обучения и воспитания,
- использование специальных учебников, учебных пособий и дидактических материалов по дисциплинам специальности,
- оснащение здания системами противопожарной сигнализации и оповещения с дублирующими световыми устройствами, информационными табло с тактильной (пространственно-рельефной) информацией и др.
- специальных технических средств обучения коллективного и индивидуального пользования, например, использование мультимедийных средств, наличие оргтехники, слайд-проекторов, электронной доски с технологией лазерного сканирования;
- обеспечение возможности дистанционного обучения (электронные УМК для дистанционного обучения, учебники на электронных носителях и др.)
- предоставление услуг ассистента (помощника), оказывающего обучающимся необходимую техническую помощь,
- наличие компьютерной техники и специального программного обеспечения, адаптированных для инвалидов и лиц с ОВЗ;
- обеспечение доступа в здания образовательных организаций и другие условия, без которых невозможно или затруднено освоение образовательных программ обучающимися с ограниченными возможностями здоровья.
- комплектование библиотек специальными адаптивно-техническими средствами для инвалидов и лиц с ОВЗ (говорящими книгами на флеш-картах и специальными аппаратами для их воспроизведения).

В целях доступности получения среднего профессионального образования

обучающимися с особыми образовательными потребностями академией ИМСИТ обеспечивается:

1) для обучающихся с ограниченными возможностями здоровья по зрению:

- адаптация официального сайта академии в сети Интернет с учетом особых потребностей инвалидов по зрению с приведением их к стандарту доступности веб-контента и веб-сервисов;

- размещение в доступных для обучающихся, являющихся слепыми или слабовидящими, местах и в адаптированной форме (с учетом их особых потребностей) справочной информации о расписании лекций, учебных занятий (должна быть выполнена крупным (высота прописных букв не менее 7,5 см) рельефно-контрастным шрифтом (на белом или жёлтом фоне) и продублирована шрифтом Брайля);

- обеспечение выпуска альтернативных форматов печатных материалов (крупный шрифт или аудиофайлы);

- обеспечение доступа обучающегося, являющегося слепым и использующего собаку-поводыря, к зданию образовательной организации, располагающего местом для размещения собаки-поводыря в часы обучения самого обучающегося;

2) для обучающихся с ограниченными возможностями здоровья по слуху:

- дублирование звуковой справочной информации о расписании учебных занятий визуальной (установка мониторов с возможностью трансляции субтитров (мониторы, их размеры и количество необходимо определять с учетом размеров помещения);

- обеспечение надлежащими звуковыми средствами воспроизведения информации;

3) для обучающихся, имеющих нарушения опорно-двигательного аппарата, материально-технические условия должны обеспечивать возможность беспрепятственного доступа обучающихся в учебные помещения, туалетные и другие помещения образовательной организации, а также их пребывание в указанных помещениях (наличие пандусов, поручней, расширенных дверных проемов, лифтов и других приспособлений).

4) При получении среднего профессионального образования обучающимся с ограниченными возможностями здоровья академией предоставляются бесплатно специальные учебники и учебные пособия, иная учебная литература, а также услуги сурдопереводчиков и тифлосурдопереводчиков.

**4.Характеристика основных видов деятельности обучающихся по
общеобразовательной учебной дисциплине География**

Содержание обучения	Характеристика основных видов учебной деятельности студентов (на уровне учебных действий)
1.Общая характеристика мира	<p>Использование статистической информации и геоинформационных систем разной формы и содержания; обработка, анализ и представление географической информации в графической и картографической форме.</p> <p>Современная политическая карта мира (ПКМ) География населения мира</p> <p>Взаимодействие человечества и природы в прошлом и настоящем. Международный характер проблемы «дестабилизация окружающей среды». Природные ресурсы Земли, их виды. Ресурсообеспеченность.</p> <p>Определение демографической ситуации и особенностей демографической политики в разных странах и регионах мира.</p> <p>Оценка особенностей уровня и качества жизни населения в разных странах и регионах мира.</p> <p>Оценка качества трудовых ресурсов в разных странах и регионах мира.</p> <p>Сопоставление культурных традиций разных народов. География мировых природных ресурсов География мирового хозяйства</p> <p>Внешние экономические связи – научно-технические, производственное сотрудничество, создание свободных экономических зон (СЭЗ). География мировых валютно-финансовых отношений. Крупнейшие международные отраслевые и региональные союзы. Международная торговля – основные направления и структура. Главные центры мировой торговли.</p>
2.Региональное разделение стран мира	<p>Регионы и страны мира</p> <p>Ресурсообеспеченность стран Европы, Азии, Африки, Северной и Латинской Америки, Австралии.</p> <p>Россия в современном мире (повторительно-обобщающий) Роль России на политической карте мира.</p> <p>Внешние экономические связи России со странами СНГ и Балтии; со странами АТР; Западной Европы и другими зарубежными странами; их структура.</p> <p>Географические аспекты современных глобальных проблем человечества</p>

5.Контроль и оценка результатов освоения общеобразовательной учебной дисциплины География

<p align="center">Результаты обучения (освоенные умения, усвоенные знания)</p>	<p align="center">Формы и методы контроля и оценки результатов обучения</p>
<p align="center"><u>Освоенные умения:</u></p> <p>Пользоваться источникам информации географические тенденции развития природных, социально-экономических и геоэкологических объектов, процессов и явлений;</p> <p>оценивать и объяснять ресурсообеспеченность отдельных стран и регионов мира, их демографическую ситуацию, уровни урбанизации и территориальной концентрации населения и производства, степень природных, антропогенных и техногенных изменений отдельных территорий;</p> <p>применять разнообразные источники географической информации для проведения наблюдений за природными, социально-экономическими и геоэкологическими объектами, процессами и явлениями, их изменениями под влиянием разнообразных факторов;</p> <p>составлять комплексную географическую характеристику регионов и стран мира; таблицы, картосхемы, диаграммы, простейшие карты, модели, отражающие географические закономерности различных явлений и процессов, их территориальные взаимодействия;</p> <p>сопоставлять географические карты различной тематики;</p>	<p>Тестирование Опрос</p>
<p>использовать приобретенные знания и умения в практической деятельности и повседневной жизни: для выявления и объяснения географических аспектов различных текущих событий и ситуаций; нахождения и применения географической информации, включая карты, статистические материалы, геоинформационные системы и ресурсы Интернета; правильной оценки важнейших социально-экономических событий международной жизни, геополитической и геоэкономической ситуации в России, других странах и регионах мира, тенденций их возможного развития;</p> <p>регионов, их различия по уровню социально-экономического развития, специализации в системе международного географического разделения труда; географические аспекты глобальных проблем человечества;</p> <p>особенности современного геополитического и геоэкономического положения России, ее роль в международном географическом разделении труда</p>	<p>Тестирование Опрос</p>

<ul style="list-style-type: none"> - Проводить статистическую обработку данных; 	<p>Домашнее задание Самостоятельная работа</p>
<ul style="list-style-type: none"> - Использовать приобретенные знания и умения в практической деятельности и повседневной жизни для подготовки и проведения выступления, участия в коллективном обсуждении, фиксации его хода и результатов; основные географические понятия и термины; традиционные и новые методы географических исследований; особенности размещения основных видов природных ресурсов, их главные месторождения и территориальные сочетания; численность и динамику населения мира, отдельных регионов и стран, их этногеографическую специфику; различия в уровне и качестве жизни населения, основные направления миграций; проблемы современной урбанизации; географические аспекты отраслевой и территориальной структуры мирового хозяйства, размещения его основных отраслей; географическую специфику отдельных стран и; 	<p>Тестирование Опрос</p>

Виды учебной, аудиторной и самостоятельной деятельности студентов:

- устное выступление;
- информационная переработка текста (составление плана, тезисов, конспектов, аннотаций);
- наблюдение и анализ языковых явлений;
- конспектирование;
- участие в выступлениях, обсуждении творческих работ;
- опережающее чтение дополнительных источников;
- решение лингвистических задач;
- выполнение разборов;
- составление схем, таблиц;
- описание языковых явлений;
- написание творческих работ;
- выполнение самодиагностики заданий.